
ПРОЕКТ МЕЖЕВАНИЯ ТЕРРИТОРИИ

1. Перечень и сведения о площади образуемых земельных участков, в том числе возможные способы их образования

Настоящим проектом предусматривается образование земельных участков общей площадью 34,0363 га для строительства, реконструкции, эксплуатации линейных объектов – дорога автомобильная с усовершенствованным облегченным или переходным типом дорожного покрытия (Автомобильная дорога общего пользования местного значения Нижнеудинск-Новое Село).

Земельные участки площадью 34,0363 га подлежат образованию в соответствии с таблицей 1.

Таблица 1. – Перечень и сведения о площади образуемых земельных участков

Условный номер образуемых земельных участков	Площадь образуемого земельного участка, кв.м	Возможные способы образования земельных участков	
		Способы образования (для частей земельного участка – цель образования)	Исходные земли и (или) земельные участки (условный номер и (или) кадастровый номер)
38:11:091501:141:3У1	15	Образование земельного участка путем раздела земельного участка с кадастровым номером 38:11:091501:141	38:11:091501:141
38:11:00000:1132:3У1	224311	Образование земельного участка путем раздела земельного участка с кадастровым номером 38:11:00000:1132	38:11:00000:1132
38:11:00000:1132:3У2	19490	Образование земельного участка путем раздела земельного участка с кадастровым номером 38:11:00000:1132	38:11:00000:1132
38:11:00000:1132:3У3	931	Образование земельного участка путем раздела земельного участка с кадастровым номером 38:11:00000:1132	38:11:00000:1132
38:11:000000:1247:3У1	29557	Образование земельного участка путем раздела земельного участка с кадастровым номером 38:11:00000:1247	38:11:00000:1247
38:11:000000:3У1	35225	Образование земельного участка из земель, находящихся в государственной или муниципальной собственности	38:11:000000
38:11:101001:3У1	14557	Образование земельного участка из земель, находящихся в государственной или муниципальной собственности	38:11:101001

Условный номер образуемых земельных участков	Площадь образуемого земельного участка, кв.м	Возможные способы образования земельных участков	
		Способы образования (для частей земельного участка – цель образования)	Исходные земли и (или) земельные участки (условный номер и (или) кадастровый номер)
38:11:000000:345:3У1	16277	Образование путем выдела в счет доли в праве общей собственности на земельный участок 38:11:000000:345	38:11:000000:345

2. Перечень и сведения о площади образуемых земельных участков, которые будут отнесены к территориям общего пользования или имуществу общего пользования, в том числе в отношении которых предполагаются резервирование и (или) изъятие для государственных или муниципальных нужд

Образование земельных участков, которые будут отнесены к территориям общего пользования или имуществу общего пользования, в рамках настоящего проекта не предусмотрено.

Резервирование и (или) изъятие земельных участков для государственных или муниципальных нужд настоящим проектом не предусмотрено.

3. Вид разрешенного использования образуемых земельных участков

На образуемые земельные участки из земель лесного фонда будет установлен вид разрешенного использования в соответствии со статьей 25 Лесного кодекса Российской Федерации (таблица 2).

Таблица 2. – Вид разрешенного использования образуемых земельных участков

Порядковый номер образуемого земельного участка	Условный номер образуемого земельного участка	Площадь образуемого земельного участка, кв.м.	Категория земель исходного/о образуемого земельного участка	Разрешенное использование образуемого земельного участка
1	38:11:091501:141:3У1	15	Земли лесного фонда	Для строительства, реконструкции и эксплуатации линейных объектов
2	38:11:000000:1132:3У1	224311	Земли лесного фонда	Для строительства, реконструкции и эксплуатации линейных объектов
3	38:11:000000:1132:3У2	19490	Земли лесного фонда	Для строительства, реконструкции и эксплуатации линейных объектов
4	38:11:000000:1132:3У3	931	Земли лесного фонда	Для строительства, реконструкции и эксплуатации линейных объектов

4. Характеристики лесного участка (части лесного участка)

Для лесного участка устанавливается местоположение: Российская Федерация, Иркутская область, Нижнеудинский район, Нижнеудинское лесничество, Замзорское участковое лесничество, эксплуатационные леса, Технический участок № 11 (совхоз "Уковский"), квартал № 85 (в. 2ч, 6ч, 11ч); Каменское участковое лесничество, эксплуатационные леса, Каменская дача, кварталы №№ 87 (в. 19ч, 22ч, 23ч, 29ч, 32ч, 39ч, 40ч, 41ч, 57ч, 58ч), 88 (в. 16ч, 20ч, 21ч, 25ч, 26ч, 27ч, 28ч, 29ч, 33ч, 36ч, 37ч, 39ч, 40ч, 41ч, 42ч, 43ч); Технический участок № 3 (колхоз им. 23-го Партсъезда), квартал № 9 (в. 4ч).

Категория земель: земли лесного фонда.
Площадь лесного участка: 24,4747 га.

4.1 Количественные и качественные характеристики проектируемого лесного участка (части лесного участка)

Количественные и качественные характеристики проектируемого лесного участка составлены на основании данных государственного лесного реестра¹ Казачинско-Ленского лесничества.

Таблица 3. – Распределение земель

Общая площадь - всего	В том числе									
	лесные земли					нелесные земли				
	покрытые лесом	в т.ч. лесные культуры	лесные питомники, плантации	не покрытые лесом	итого	дороги	просеки	болота	другие	итого
1	2	3	4	5	6	7	8	9	10	11
24.4747	10.7877	0	0	1.7991	12.5868	10.3004	0	0	1.5875	11.8879

¹ Заверенные лесничеством копии выписок из государственного лесного реестра, с учетом текущих изменений, на основании которых осуществляется подготовка проекта межевания территории, являются обязательным приложением к проекту межевания территории.

Участковое лесничество	Дача/ Технический участок (урочище)	Целевое назначение лесов	Категория защитных лесов	Район товаризации *	Лесорастительный район	Разряд такс	Крутизна склона (при склоне выше 20°)	№ квартала	№ выдела	Площадь, га	Категория земель	Ярус	Коэффициент состава	Элемент леса	Возраст	Группа возраста	Высота *	Диаметр *	Бонитет	Класс товарности *	Полнота	Запас на 1 га	Общий запас древесины
1	2	3	4	5	6	7	8	9	10	11	12	13	14	15	16	17	18	19	20	21	22	23	24
													1	С	70								
						2		87	23	0.6872	лесные, покрытые лесом	1	5	Б	30	2			4		0.6	40	27
													3	ОС	30								
												2	С	30									
						2		87	23	0	лесные, покрытые лесом	ед. д.	10	Б	60	3					0	60	41
						2		87	29	0.1619	лесные, покрытые лесом	1	5	Б	50	2			3		0.5	80	13
													3	ОС	50								
													2	С	90								
						2		87	32	0.3094	лесные, покрытые лесом	1	6	ОС	70	4			3		0.6	160	50
													3	Б	70								
													1	С	70								
						2		87	32	0.4921	лесные, не покрытые лесом, ВЫРУБКА, ОС								3				
						2		87	39	1.1255	лесные, не покрытые лесом, ГАРЬ, Б								4				
						2		87	39	0	лесные, покрытые лесом	ед. д.	10	С	80	2					0	50	56

Таблица 5. Характеристика насаждений проектируемого лесного участка (части лесного участка)

Целевое назначение лесов	Лесничество	Участковое лесничество/ урочище (при наличии)	Лесной квартал/лесотаксационный выдел	Хозяйство, преобладающая порода	Площадь (га)/запас древесины (куб. м) - всего	В том числе по группам возраста древостоя (га/куб. м)							
						молодняки I класса возраста	молодняки II класса возраста	средне-возрастные	приспевающие	спелые	перестойные		
Эксплуатационные леса	Нижнеудинское	Замзорское / Технический участок № 11 (совхоз "Уковский")	85 (в. 2, 6, 11)	Хвойное, С	3.1388 / 634	0 / 0	0 / 0	3.1388 / 634	0 / 0	0 / 0	0 / 0		
				Итого хвойных	3.1388 / 634	0 / 0	0 / 0	3.1388 / 634	0 / 0	0 / 0	0 / 0		
		Каменское / Каменская дача	87 (в. 19, 22-23, 29, 32, 39-41), 88 (в. 16, 20-21, 25-27, 29, 33, 39-40)	Мягколиственное, Б	6.0267 / 441	0 / 0	0 / 0	3.0257 / 141	2.2702 / 194	0.7308 / 106	0 / 0		
				Мягколиственное, ОС	1.6222 / 160	0.6468 / 3	0 / 0	0 / 0	0 / 0	0.9754 / 157	0 / 0		
				Итого мягколиственных	7.6489 / 601	0.6468 / 3	0 / 0	3.0257 / 141	2.2702 / 194	1.7062 / 263	0 / 0		
		Каменское / Технический участок № 3 (колхоз им. 23-го Партсъезда)	9 (в. 4)	Всего	10.7877 / 1235	0.6468 / 3	0 / 0	6.1645 / 775	2.2702 / 194	1.7062 / 263	0 / 0		
				кроме того, единичные деревья									
				Л	0 / 14								
				Б	0 / 77								
				С	0 / 56								
				Всего	10.7877 / 1382	0.6468 / 3	0 / 0	6.1645 / 775	2.2702 / 194	1.7062 / 263	0 / 0		

Таблица 6. – Средние таксационные показатели насаждений проектируемого лесного участка (части лесного участка)

Целевое назначение лесов	Хозяйство, преобладающая порода	Состав	Возраст	Бонитет	Полнота	Средний запас древесины лесных насаждений (куб. м/га)					
						молодняки I класса возраста	молодняки II класса возраста	средневозрастные	приспевающие	спелые	перестойные
Эксплуатационные леса	Хвойное, С	6,4С 0,1Л 2,7Б 0,8ОС	70	3	0.6	0	0	202	0	0	0
	Итого хвойных:	6,4С 0,1Л 2,7Б 0,8ОС	70	3	0.6	0	0	202	0	0	0
	Мяголиственное, Б	5,1Б 2,6ОС 2,2С 0,1Л	51	3	0.5	0	0	47	85	145	0
	Мяголиственное, ОС	6,0ОС 3,0Б 1,0С	43	3	0.5	5	0	0	0	161	0
	Итого мягколиственных:	4,5Б 3,5ОС 1,9С 0,1Л	49	3	0.5	5	0	47	85	154	0
	Итого по всем лесам:	3,6Б 2,1ОС 4,2С 0,1Л	55	3	0.5	5	0	126	85	154	0

4.3 Виды разрешенного использования лесов на проектируемом лесном участке (части лесного участка)

Лесохозяйственным регламентом Нижнеудинского лесничества (лесопарка) в проектируемом лесном участке установлены следующие виды разрешенного использования лесов:

- Эксплуатационные леса:
- Заготовка древесины;
- Заготовка живицы;
- Заготовка и сбор недревесных лесных ресурсов;
- Заготовка пищевых лесных ресурсов и сбор лекарственных растений;
- Осуществления видов деятельности в сфере охотничьего хозяйства;
- Ведение сельского хозяйства;
- Осуществление научно-исследовательской деятельности, образовательной деятельности;
- Осуществление рекреационной деятельности;
- Создание лесных плантаций и их эксплуатация;
- Выращивание лесных плодовых, ягодных, декоративных растений, лекарственных растений;
- Выполнение работ по геологическому изучению недр, разработка месторождений полезных ископаемых;
- Строительство и эксплуатация водохранилищ и иных искусственных водных объектов, а также гидротехнических сооружений и специализированных портов;
- Строительство, реконструкция, эксплуатация линейных объектов;
- Переработка древесины и иных лесных ресурсов;
- Осуществление религиозной деятельности;
- Выращивание посадочного материала лесных насаждений.

4.4. Сведения об обременениях проектируемого лесного участка (части лесного участка)

Таблица 7. – Обременения проектируемого лесного участка (части лесного участка)²

№ п/п	Местоположение (лесничество, уч. лесничество, дача/ технический участок, кв., выд.)	Наименование юр. лица, местонахождение (адрес)	Вид права пользования лесным участком	Основания пользования лесным участком	Срок пользования лесным участком	Вид использования лесного участка
1	2	3	4	5	6	7
-	-	-	-	-	-	-

4.5. Сведения об ограничениях использования лесов

С учетом целевого назначения и правового режима лесов, установленного лесным законодательством Российской Федерации, лесохозяйственным регламентом Нижнеудинского лесничества (лесопарка) предусмотрены следующие ограничения в использовании лесов:

1. По виду целевого назначения лесов:

1.1. Эксплуатационные леса:

Ограничения на виды использования лесов отсутствуют – ЛК РФ, ст. 117, ч. 2.

2. По виду использования лесов - для выполнения работ по геологическому изучению недр, разработки месторождений полезных ископаемых:

Запрещается использование лесов зелёных зон для разработки месторождений полезных ископаемых (за исключением случаев использования лесных участков, в отношении которых лицензии на пользование недрами получены до дня введения в

² В случае отсутствия обременений на проектируемом лесном участке, таблица не заполняется, ставится прочерк.

действие Лесного кодекса Российской Федерации, на срок, не превышающий срока действия таких лицензий).

При обустройстве объектов, связанных с выполнением работ по геологическому изучению недр, разработки месторождений полезных ископаемых, не допускается развитие эрозионных процессов на занятой и прилегающей территории.

При выполнении работ по геологическому изучению недр и разработке месторождений полезных ископаемых запрещается:

- развитие эрозионных процессов на занятой и прилегающей территории;
- валка деревьев и расчистка лесных участков от древесной растительности с помощью бульдозеров, захламление древесными остатками приграничных полос и опушек;
- повреждение стволов и скелетных корней опушечных деревьев;
- хранение свежесрубленной древесины в лесу в летний период без специальных мер защиты;
- затопление и длительное подтопление лесных насаждений;
- захламление лесов строительными, промышленными, древесными, бытовыми и иными отходами, мусором;
- загрязнение лесов химическими и радиоактивными веществами;
- проезд транспортных средств и иных механизмов по произвольным, неустановленным маршрутам.

Не допускается ухудшение санитарного состояния лесов, расположенных на предоставленных гражданам и юридическим лицам лесных участках и лесных участках, прилегающих к ним, при использовании лесов для выполнения работ по геологическому изучению недр, разработки месторождений полезных ископаемых – п. 25 Санитарных правил.

3. Ограничения по видам особо защитных участков лесов:

Согласно данным государственного лесного реестра на проектируемом лесном участке отсутствуют особо защитные участки лесов (ОЗУ).

4.6. Сведения об объектах лесной инфраструктуры на проектируемом лесном участке (части лесного участка)³

Таблица 8. – Объекты лесной инфраструктуры

№ п/п	Лесничество	Участковое лесничество, дача/технический участок (урочище (при наличии))	Лесной квартал	Лесотаксационный выдел	Наименование объекта	Единица измерения	Объем
1	Нижнеудинское	Каменское / Каменская дача	87	57ч	Лесная дорога	га	1.9807
2	Нижнеудинское	Каменское / Каменская дача	87	58ч	Лесная дорога	га	0.0087
3	Нижнеудинское	Каменское / Каменская дача	88	42ч	Лесная дорога	га	8.3110

³ Наименование объектов лесной инфраструктуры указывается в соответствии с Распоряжением Правительства РФ от 17.07.2012 № 1283-р «Перечень объектов лесной инфраструктуры для защитных лесов, эксплуатационных лесов и резервных лесов». В случае отсутствия объектов лесной инфраструктуры на проектируемом лесном участке, таблица не заполняется, ставится прочерк

4.7. Сведения об объектах, не связанных с созданием лесной инфраструктуры на проектируемом лесном участке (части лесного участка) ⁴

Таблица 9. – Объекты, не связанные с созданием лесной инфраструктуры

№ п/п	Лесничество	Участковое лесничество, дача/ технический участок, (урочище (при наличии))	Лесной квартал	Лесотаксационный выдел	Наименование объекта	Единица измерения	Объем
1	Нижнеудинское	Каменское / Каменская дача	88	43ч	линия электропередачи воздушная, кабельная всех классов напряжения	га	0.0382

4.8. Сведения о наличии на проектируемом лесном участке (части лесного участка) особо защитных участков лесов, особо охраняемых природных территорий, зон с особыми условиями использования территорий ⁵

Согласно данным государственного лесного реестра на проектируемом лесном участке:

- отсутствуют особо защитные участки лесов (ОЗУ),
- особо охраняемые природные территории (ООПТ) отсутствуют,
- согласно данным ЕГРН на проектируемом лесном участке отсутствуют зоны с особыми условиями использования территорий.

Таблица 10. Особо защитные участки лесов, особо охраняемые природные территории, зоны с особыми условиями использования территорий ⁶

№ п/п	Наименование участкового лесничества, дачи/ технического участка, (урочища (при наличии))	Номер квартала	Номер выдела	Виды ОЗУ, наименование ООПТ, виды зон с особыми условиями использования территорий	Общая площадь, га
1	Каменское / Каменская дача	88	29ч, 42ч, 43ч	38:00-6.308 Охранная зона линий и сооружений связи и линий и сооружений радиодиффузии	0,0118
2	Каменское / Каменская дача	88	21ч, 29ч, 42ч	38:11-6.117 Охранная зона инженерных коммуникаций	0,1819
3	Каменское / Каменская дача	88	43ч	38:11-6.121 Охранная зона инженерных коммуникаций	0,0364
4	Каменское / Каменская дача	88	21ч, 29ч, 42ч	38:11-6.123 Охранная зона инженерных коммуникаций	0,1803
5	Каменское / Каменская дача	88	21ч, 29ч, 42ч	38:00-6.308 Охранная зона линий и сооружений связи и линий и сооружений радиодиффузии	0,0288

⁴ Наименование объектов, не связанных с созданием лесной инфраструктуры, указывается в соответствии с Распоряжением Правительства РФ от 27.05.2013 № 849-р «Перечень объектов, не связанных с созданием лесной инфраструктуры, для защитных лесов, эксплуатационных лесов, резервных лесов». В случае отсутствия объектов, не связанных с созданием лесной инфраструктуры на проектируемом лесном участке, таблица не заполняется, ставится прочерк.

⁵ В случае отсутствия сведений о наличии на проектируемом лесном участке особо защитных участков лесов, особо охраняемых природных территорий, зон с особыми условиями использования территорий таблица не заполняется, ставится прочерк.

⁶ В случае отсутствия сведений о наличии на проектируемом лесном участке особо защитных участков лесов, особо охраняемых природных территорий, зон с особыми условиями использования территорий таблица не заполняется, ставится прочерк.

4.9. Проектируемые виды разрешенного использования и цель предоставления лесного участка

Проектируемый вид разрешенного использования лесов лесного участка (части лесного участка) – строительство, реконструкция, эксплуатация линейных объектов.

Проектируемая цель предоставления лесного участка (части лесного участка) – дорога автомобильная с усовершенствованным облегченным или переходным типом дорожного покрытия (Автомобильная дорога общего пользования местного значения Нижнеудинск-Новое Село).

Таблица 11. Образующие лесные участки (части лесных участков) в соответствии со сведениями ЕГРН

Кадастровый номер лесного участка в соответствии со сведениями ЕГРН	Существующий вид разрешенного использования лесного участка в соответствии со сведениями ЕГРН	Предмет образования (лесной участок, часть лесного участка)	Площадь, образуемого лесного участка (части лесного участка) кв.м.	Проектируемый вид разрешенного использования
1	2	3	4	5
38:11:091501:141	для строительства, реконструкции, эксплуатации линейных объектов	Лесной участок	15	Для строительства, реконструкции и эксплуатации линейных объектов
38:11:00000:1132	-	Лесной участок	224311	Для строительства, реконструкции и эксплуатации линейных объектов
38:11:00000:1132	-	Лесной участок	19490	Для строительства, реконструкции и эксплуатации линейных объектов
38:11:00000:1132	-	Лесной участок	931	Для строительства, реконструкции и эксплуатации линейных объектов
Итого:			244747	

5 Сведения о границах территории, в отношении которой утвержден проект межевания

Таблица 21. – Перечень координат характерных точек границ территории, в отношении которой подготовлен проект межевания территории (МСК-38, зона 2).

№	X	Y
1	672629,54	2176165,08
2	672642,16	2176013,66
3	672647,24	2175956,95
4	672663,09	2175830,07
5	672679,70	2175655,18
6	672691,16	2175544,46
7	672714,38	2175300,30
8	672715,29	2175290,76
9	672722,88	2175206,73
10	672737,46	2175074,70
11	672750,90	2174928,55
12	672763,68	2174802,89
13	672776,21	2174710,59
14	672789,54	2174666,14
15	672796,60	2174658,29
16	672797,49	2174659,07
17	672967,06	2174283,50
18	672963,86	2174279,90
19	673002,01	2174237,86
20	673052,03	2174184,78
21	673127,09	2174112,22
22	673192,80	2174045,67
23	673286,29	2173948,33
24	673357,96	2173873,48
25	673422,93	2173804,62
26	673483,88	2173738,10
27	673551,39	2173667,62
28	673592,22	2173625,90
29	673600,80	2173613,73
30	673610,06	2173605,51
31	673664,13	2173549,94
32	673740,50	2173468,02
33	673774,21	2173432,07
34	673790,63	2173414,56
35	673818,58	2173384,75
36	673873,55	2173330,32
37	673890,58	2173311,68
38	673908,49	2173292,08
39	673938,72	2173261,26

40	673976,65	2173224,69
41	674012,13	2173188,82
42	674051,56	2173148,09
43	674090,78	2173104,36
44	674119,15	2173074,86
45	674121,07	2173072,60
46	674145,19	2173044,24
47	674198,81	2172986,51
48	674201,65	2172983,46
49	674238,72	2172941,58
50	674297,61	2172885,24
51	674355,35	2172824,60
52	674436,19	2172736,87
53	674469,42	2172743,22
54	674469,99	2172744,34
55	674499,33	2172802,05
56	674608,99	2172897,21
57	674732,46	2173010,52
58	674995,50	2173270,69
59	675139,80	2173414,87
60	675217,70	2173492,72
61	675349,35	2173621,53
62	675426,60	2173695,31
63	675517,85	2173791,29
64	675517,35	2173793,86
65	675516,04	2173807,57
66	675509,63	2173814,33
67	675507,33	2173816,13
68	675503,35	2173818,99
69	675499,30	2173815,32
70	675405,36	2173716,51
71	675328,56	2173643,16
72	675196,60	2173514,06
73	675116,88	2173434,40
74	674974,34	2173291,97
75	674711,76	2173032,24
76	674589,01	2172919,59
77	674475,25	2172820,87
78	674449,34	2172769,92
79	674446,95	2172769,47

80	674377,25	2172845,11
81	674323,32	2172901,73
82	674318,85	2172906,44
83	674314,98	2172910,14
84	674260,36	2172962,40
85	674223,87	2173003,62
86	674167,61	2173064,18
87	674141,41	2173095,00
88	674112,76	2173124,78
89	674073,52	2173168,55
90	674070,49	2173171,68
91	674033,52	2173209,86
92	673997,73	2173246,05
93	673959,84	2173282,56
94	673930,27	2173312,70
95	673895,19	2173351,10
96	673840,08	2173405,67
97	673795,20	2173453,54
98	673762,42	2173488,50
99	673685,85	2173570,64
100	673630,80	2173627,21
101	673623,32	2173633,85
102	673615,34	2173645,16
103	673572,95	2173688,48
104	673505,78	2173758,62
105	673444,89	2173825,04
106	673379,74	2173894,10
107	673307,95	2173969,09
108	673214,30	2174066,61
109	673148,19	2174133,54
110	673073,39	2174205,86
111	673024,03	2174258,22
112	672980,32	2174306,41
113	672932,39	2174375,67
114	672927,57	2174385,46
115	672918,27	2174424,43
116	672911,65	2174447,88
117	672879,71	2174535,97
118	672868,18	2174566,32
119	672845,21	2174627,91
120	672827,64	2174668,64
121	672816,34	2174681,20
122	672805,63	2174716,95
123	672793,48	2174806,43
124	672780,76	2174931,45
125	672767,30	2175077,72

126	672752,74	2175209,73
127	672745,17	2175293,53
128	672721,02	2175547,42
129	672709,56	2175658,14
130	672692,91	2175833,35
131	672677,08	2175960,15
132	672672,04	2176016,24
133	672658,88	2176174,25
134	672660,81	2176199,02
135	672662,38	2176292,28
136	672665,94	2176367,38
137	672674,23	2176488,70
138	672686,06	2176604,02
139	672706,87	2176805,13
140	672709,06	2176841,20
141	672715,22	2176922,93
142	672725,84	2176991,99
143	672734,79	2177020,10
144	672744,58	2177044,31
145	672764,43	2177083,67
146	672822,58	2177184,96
147	672945,38	2177382,03
148	673028,49	2177516,38
149	673112,57	2177654,55
150	673235,68	2177859,64
151	673396,49	2178116,35
152	673452,12	2178208,25
153	673515,70	2178313,23
154	673568,95	2178399,82
155	673663,04	2178555,25
156	673775,21	2178737,77
157	673882,10	2178911,35
158	673949,05	2179022,44
159	673967,32	2179058,71
160	673982,18	2179097,93
161	673988,05	2179125,51
162	673989,97	2179147,17
163	673990,83	2179156,91
164	673989,76	2179202,31
165	673984,11	2179243,00
166	673971,34	2179297,93
167	673948,69	2179376,11
168	673924,37	2179460,09
169	673842,94	2179742,71
170	673759,90	2180007,59
171	673704,17	2180201,91

172	673695,84	2180242,65
173	673692,08	2180273,01
174	673690,84	2180310,36
175	673693,94	2180347,67
176	673699,84	2180408,89
177	673707,31	2180480,03
178	673714,68	2180536,20
179	673722,24	2180602,45
180	673732,09	2180678,50
181	673737,73	2180738,15
182	673745,25	2180827,39
183	673755,46	2180895,62
184	673770,24	2180996,62
185	673791,01	2181144,31
186	673798,34	2181203,93
187	673805,56	2181251,86
188	673809,91	2181306,31
189	673814,92	2181352,89
190	673820,43	2181377,93
191	673829,29	2181409,47
192	673841,87	2181444,01
193	673859,00	2181486,45
194	673881,91	2181544,49
195	673891,35	2181570,00
196	673891,36	2181570,70
197	673891,62	2181570,71
198	673892,01	2181571,75
199	673891,19	2181571,76
200	673891,19	2181572,76
201	673892,19	2181572,76
202	673892,20	2181572,24
203	673910,50	2181621,64
204	673919,82	2181646,80
205	673920,86	2181649,61
206	673922,87	2181655,04
207	673907,80	2181666,55
208	673897,13	2181671,91
209	673891,99	2181658,07
210	673881,38	2181629,41
211	673881,18	2181628,86
212	673853,89	2181555,23
213	673831,14	2181497,57
214	673815,99	2181460,06
215	673813,85	2181454,77
216	673800,71	2181418,67
217	673791,31	2181385,21

218	673785,26	2181357,73
219	673780,03	2181309,11
220	673775,74	2181255,30
221	673768,62	2181207,99
222	673761,27	2181148,23
223	673740,54	2181000,88
224	673725,78	2180900,02
225	673715,43	2180830,87
226	673707,85	2180740,83
227	673702,27	2180681,84
228	673692,46	2180606,07
229	673684,90	2180539,86
230	673677,51	2180483,55
231	673670,00	2180411,89
232	673664,06	2180350,35
233	673660,80	2180311,10
234	673662,14	2180270,67
235	673664,02	2180255,48
236	673666,22	2180237,79
237	673675,01	2180194,77
238	673731,16	2179998,97
239	673814,20	2179734,07
240	673895,55	2179451,77
241	673942,30	2179290,35
242	673954,59	2179237,54
243	673959,80	2179199,89
244	673960,79	2179157,87
245	673958,33	2179129,97
246	673953,78	2179108,57
247	673953,32	2179106,41
248	673941,66	2179075,66
249	673939,82	2179070,81
250	673936,19	2179063,60
251	673922,77	2179036,96
252	673856,48	2178926,95
253	673749,65	2178753,49
254	673637,42	2178570,87
255	673543,35	2178415,44
256	673490,10	2178328,85
257	673426,46	2178223,79
258	673413,74	2178202,77
259	673370,95	2178132,09
260	673348,98	2178097,01
261	673210,10	2177875,32
262	673091,42	2177677,61
263	673086,89	2177670,07

264	673002,91	2177532,06
265	672919,90	2177397,85
266	672898,10	2177362,86
267	672796,84	2177200,36
268	672776,02	2177164,10
269	672738,01	2177097,91
270	672735,15	2177092,23
271	672717,24	2177056,71
272	672706,55	2177030,30
273	672696,54	2176998,87
274	672685,40	2176926,35
275	672679,31	2176845,81
276	672679,12	2176843,24
277	672676,97	2176807,59
278	672656,22	2176607,10
279	672644,33	2176491,26
280	672635,98	2176369,12
281	672632,40	2176293,24
282	672630,83	2176200,44
283	672628,78	2176174,17
284	672629,54	2176165,08
1	673857,45	2181558,66

2	673857,45	2181559,66
3	673856,45	2181559,66
4	673856,45	2181558,66
5	673857,45	2181558,66
1	673859,99	2181561,21
2	673859,99	2181562,21
3	673858,99	2181562,21
4	673858,99	2181561,21
5	673859,99	2181561,21
1	673881,00	2181565,39
2	673880,34	2181569,34
3	673874,41	2181568,43
4	673875,07	2181564,48
5	673881,00	2181565,39
1	673887,50	2181606,73
2	673887,25	2181607,70
3	673886,28	2181607,44
4	673886,54	2181606,48
5	673887,50	2181606,73

Проект межевания территории
Чертеж межевания территории
Схема расположения листов чертежа межевания территории

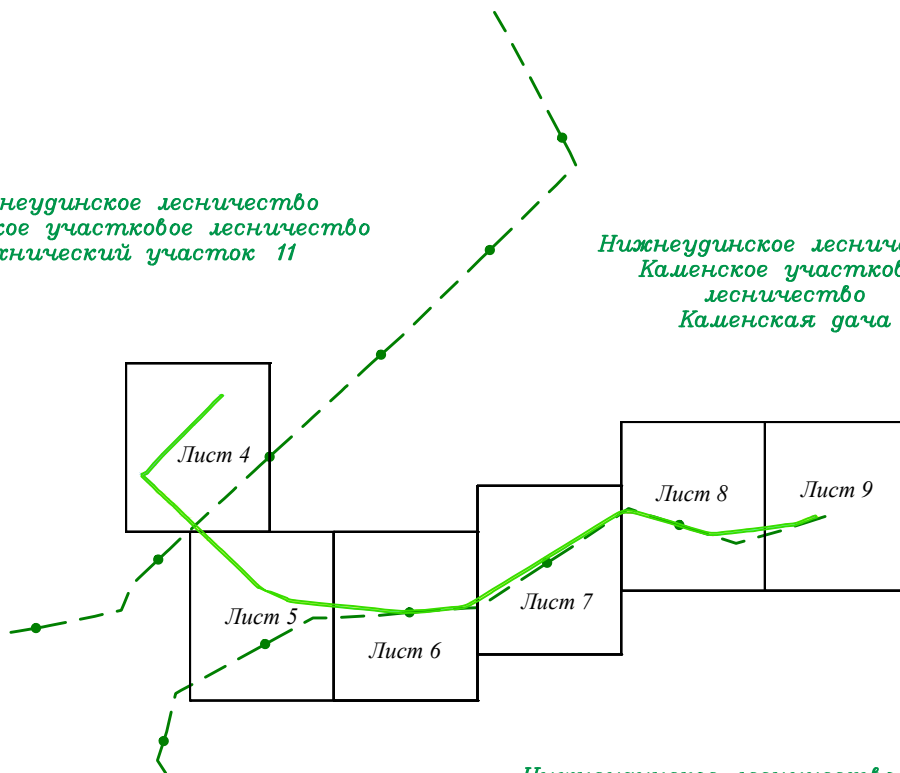
М 1:100000

Лист 1 из 11

Иркутская область
Нижнеудинский район

Нижнеудинское лесничество
Замзоровское участковое лесничество
Технический участок 11

Нижнеудинское лесничество
Каменское участковое
лесничество
Каменская дача



Нижнеудинское лесничество
Каменское участковое
лесничество
Технический участок 3

ПРИМЕЧАНИЯ:

1. Информация о границах планируемых и существующих элементов планировочной структуры отсутствует;
2. Установление линий отступа от красных линий не предусмотрено;
3. Информация о земельных участках в отношении которых предполагаются их резервирование и (или) изъятие для государственных или муниципальных нужд, отсутствует;
4. Информация о границах публичных сервитутов отсутствует.
5. Информация о существующих красных линиях отсутствует

Условные обозначения:

Образуемые и (или) изменяемые земельные участки:

- земельный участок образуемый
- / поворотная точка образуемого земельного участка, номер поворотной точки образуемого земельного участка
- :1132:3У1 условный номер образуемого земельного участка
- 1 порядковый номер образуемого земельного участка

- границы земельных участков в границах зоны планируемого размещения линейного объекта
- граница дачи

Проект межевания территории
Приложение к чертежу межевания территории



Лист 2 из 11



Ведомость площадей формируемых земельных участков

Порядковый номер образуемого ЗУ	Количество контуров	Номер кадастрового квартала/ кадастровый номер исходного ЗУ	Условный номер образуемого ЗУ	Площадь образуемого ЗУ, кв.м.	Категория земель исходного/образуемого ЗУ	Разрешенное использование образуемого ЗУ	Местоположение образуемого земельного участка	Площадь существующего участка, кв.м.	Разрешенное использование исходного/существующего ЗУ	Вид права/ Правообладатель исходного/существующего ЗУ	Вид кадастровых работ
1	2	38:11:091501:141	38:11:091501:141:ЗУ1	15	Земли лесного фонда	Для строительства, реконструкции и эксплуатации линейных объектов	Российская Федерация, Иркутская область, муниципальное образование «Нижнеудинский район», Нижнеудинское лесничество, Каменское участковое лесничество, эксплуатационные леса, Каменская дача, квартал № 88 (в. 29ч, 43ч)	70	для строительства, реконструкции, эксплуатации линейных объектов	Собственность Российская Федерация	Образование земельного участка путем раздела земельного участка с кадастровым номером 38:11:091501:141
2	5	38:11:00000:1132	38:11:00000:1132:ЗУ1	224311	Земли лесного фонда	Для строительства, реконструкции и эксплуатации линейных объектов	Российская Федерация, Иркутская область, муниципальное образование «Нижнеудинский район», Нижнеудинское лесничество, Замзорское участковое лесничество, эксплуатационные леса, Технический участок № 11 (совхоз "Уловский"), квартал № 85 (в. 2ч, 6ч, 11ч), Каменское участковое лесничество, эксплуатационные леса, Каменская дача, кварталы №№ 87 (в. 19ч, 22ч, 23ч, 29ч, 32ч, 39ч, 40ч, 41ч, 57ч, 58ч), 88 (в. 16ч, 20ч, 21ч, 25ч, 26ч, 27ч, 28ч, 29ч, 33ч, 36ч, 37ч, 39ч, 40ч, 41ч, 42ч, 43ч)	40 538 866 072	-	Собственность Российская Федерация	Образование земельного участка путем раздела земельного участка с кадастровым номером 38:11:00000:1132
3	6	38:11:00000:1132	38:11:00000:1132:ЗУ2	19490	Земли лесного фонда	Для строительства, реконструкции и эксплуатации линейных объектов	Российская Федерация, Иркутская область, муниципальное образование «Нижнеудинский район», Нижнеудинское лесничество, Каменское участковое лесничество, эксплуатационные леса, Каменская дача, кварталы №№ 87 (в. 41ч), 88 (в. 29ч, 40ч, 41ч, 42ч), Технический участок № 3 (колхоз им. 23-го Партсъезда), квартал № 9 (в. 4ч)	40 538 866 072	-	Собственность Российская Федерация	Образование земельного участка путем раздела земельного участка с кадастровым номером 38:11:00000:1132
4	1	38:11:00000:1132	38:11:00000:1132:ЗУ3	931	Земли лесного фонда	Для строительства, реконструкции и эксплуатации линейных объектов	Российская Федерация, Иркутская область, муниципальное образование «Нижнеудинский район», Нижнеудинское лесничество, Каменское участковое лесничество, эксплуатационные леса, Каменская дача, квартал № 88 (в. 21ч, 29ч, 42ч, 43ч)	40 538 866 072	-	Собственность Российская Федерация	Образование земельного участка путем раздела земельного участка с кадастровым номером 38:11:00000:1132. Образование возможно после снятия с кадастрового учета земельных участков 38:11:091501:135, 38:11:091501:142

Условные обозначения:

Образуемые и (или) изменяемые земельные участки:

-  земельный участок образуемый
-  поворотная точка образуемого земельного участка, номер поворотной точки образуемого земельного участка
- :1132:ЗУ1** условный номер образуемого земельного участка
- 1** порядковый номер образуемого земельного участка

-  границы земельных участков в границах зоны планируемого размещения линейного объекта
-  граница дачи



Проект межевания территории
Приложение к чертежу межевания территории



Лист 3 из 11

5	1	38:11:000000:1247	38:11:000000:1247:3У1	29557	Земли сельскохозяйственного назначения	Автомобильный транспорт	Российская Федерация, Иркутская область, Нижнеудинский район	373 058	для производства сельскохозяйственной продукции	Собственность Каменское муниципальное образование	Образование земельного участка путем раздела земельного участка с кадастровым номером 38:11:000000:1247
6	4	38:11:000000	38:11:000000:3У1	35225	Земли промышленности, энергетики, транспорта, связи, радиовещания, телевидения, информатики, земли для обеспечения космической деятельности, земли обороны, безопасности и земли иного специального назначения	Автомобильный транспорт	Российская Федерация, Иркутская область, Нижнеудинский район, Каменское муниципальное образование	-	-	-	Образование земельного участка из земель, находящихся в государственной или муниципальной собственности
7	2	38:11:101001	38:11:101001:3У1	14557	Земли промышленности, энергетики, транспорта, связи, радиовещания, телевидения, информатики, земли для обеспечения космической деятельности, земли обороны, безопасности и земли иного специального назначения	Автомобильный транспорт	Российская Федерация, Иркутская область, Нижнеудинский район, Усть-Рубахинское муниципальное образование	-	-	-	Образование земельного участка из земель, находящихся в государственной или муниципальной собственности
8	1	38:11:000000:345	38:11:000000:345:3У1	16277	Земли сельскохозяйственного назначения	Автомобильный транспорт	Российская Федерация, Иркутская область, Нижнеудинский район, АКХ "Надежда"	-	-	-	Образование путем выдела в счет доли в праве общей собственности на земельный участок 38:11:000000:345

Условные обозначения:

Образуемые и (или) изменяемые земельные участки:

-  земельный участок образуемый
-  / поворотная точка образуемого земельного участка, номер поворотной точки образуемого земельного участка
- :1132:3У1** условный номер образуемого земельного участка
- 1** порядковый номер образуемого земельного участка

-  границы земельных участков в границах зоны планируемого размещения линейного объекта
-  граница дачи

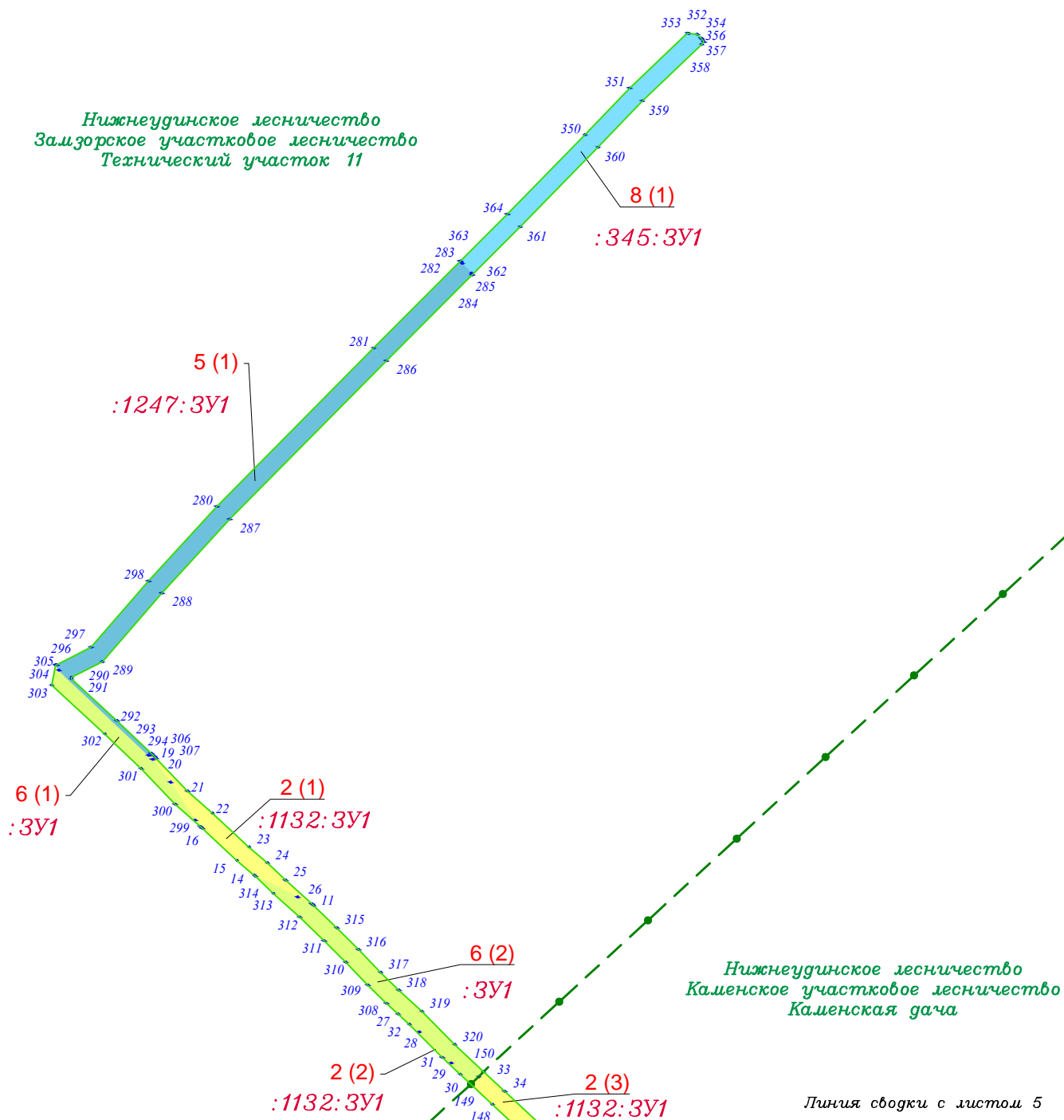
Проект межевания территории
Чертёж межевания территории

М 1:10000

Лист 4 из 11



Иркутская область
Нижнеудинский район



Нижнеудинское лесничество
Замгорское участковое лесничество
Технический участок 11



Условные обозначения:

Образуемые и (или) изменяемые земельные участки:

-  земельный участок образуемый
-  1 поворотная точка образуемого земельного участка, номер поворотной точки образуемого земельного участка
- :1132:3У1** условный номер образуемого земельного участка
- 1** порядковый номер образуемого земельного участка

-  границы земельных участков в границах зоны планируемого размещения линейного объекта
-  граница дачи

Проект межевания территории
Чертеж межевания территории

М 1:10000

Лист 5 из 11

Линия сводки с листом 4

Иркутская область
Нижнеудинский район

Нижнеудинское лесничество
Каменское участковое лесничество
Каменная дача

Нижнеудинское лесничество
Каменское участковое лесничество
Технический участок 3

Линия сводки с листом 6

Условные обозначения:

Образуемые и (или) изменяемые земельные участки:

- земельный участок образуемый
- / поворотная точка образуемого земельного участка, номер поворотной точки образуемого земельного участка
- :1132:ЗУ1 условный номер образуемого земельного участка
- 1 порядковый номер образуемого земельного участка

- границы земельных участков в границах зоны планируемого размещения линейного объекта
- граница дачи

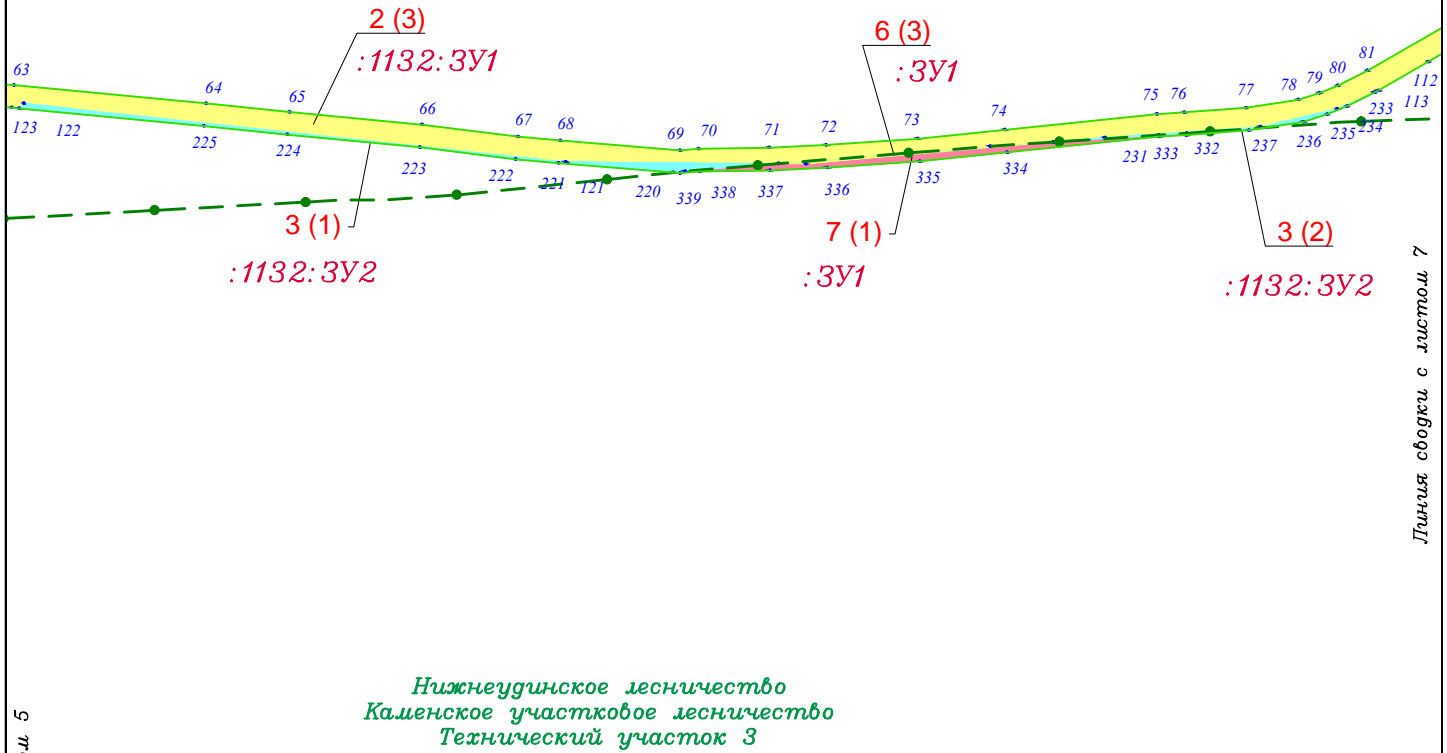
Проект межевания территории
Чертеж межевания территории

М 1:10000

Лист 6 из 11

Иркутская область
Нижнеудинский район

Нижнеудинское лесничество
Каменское участковое лесничество
Каменская дача



Линия съёмки с листом 5

Линия съёмки с листом 7

Условные обозначения:

Образуемые и (или) изменяемые земельные участки:

- земельный участок образуемый
- поворотная точка образуемого земельного участка, номер поворотной точки образуемого земельного участка
- :1132:3У1 условный номер образуемого земельного участка
- 1 порядковый номер образуемого земельного участка

- границы земельных участков в границах зоны планируемого размещения линейного объекта
- граница дачи


Проект межевания территории
Чертёж межевания территории

М 1:10000

Лист 7 из 11

Иркутская область
Нижнеудинский район

Нижнеудинское лесничество
Каменское участковое лесничество
Каменская дача







Линия съёмки с листом 6

Линия съёмки с листом 8

Условные обозначения:

Образуемые и (или) изменяемые земельные участки:

-  земельный участок образуемый
-  / поворотная точка образуемого земельного участка, номер поворотной точки образуемого земельного участка
- :1132:3У1** условный номер образуемого земельного участка
- 1** порядковый номер образуемого земельного участка

-  границы земельных участков в границах зоны планируемого размещения линейного объекта
-  граница дачи

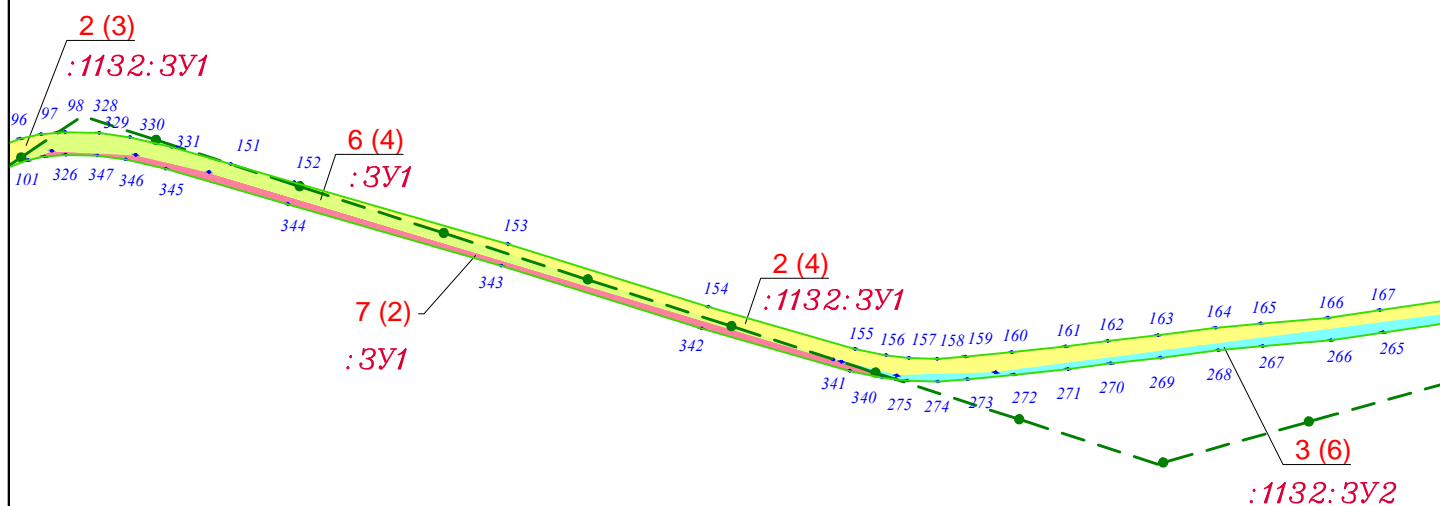
Проект межевания территории
Чертёж межевания территории

М 1:10000

Лист 8 из 11

Иркутская область
Нижнеудинский район

Нижнеудинское лесничество
Каменское участковое лесничество
Каменная дача





Нижнеудинское лесничество
Каменское участковое лесничество
Технический участок 3



Линия сводки с листом 7

Линия сводки с листом 9

Условные обозначения:

Образуемые и (или) изменяемые земельные участки:

-  земельный участок образуемый
-  поворотная точка образуемого земельного участка, номер поворотной точки образуемого земельного участка
- :1132:ЗУ1** условный номер образуемого земельного участка
- 1** порядковый номер образуемого земельного участка

-  границы земельных участков в границах зоны планируемого размещения линейного объекта
-  граница дачи

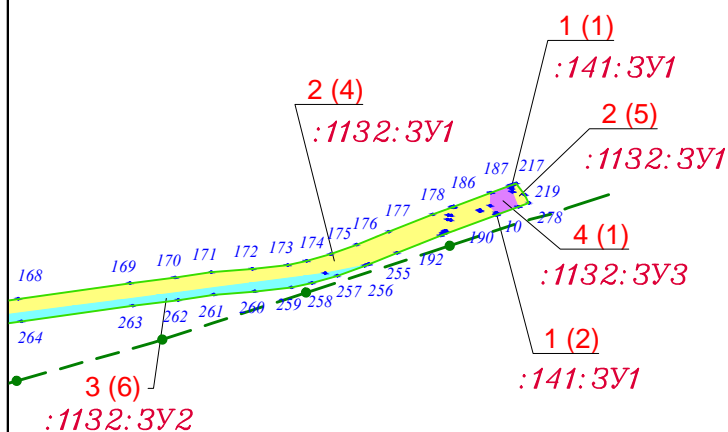
Проект межевания территории
Чертеж межевания территории

М 1:10000

Лист 9 из 11

Иркутская область
Нижнеудинский район

Нижнеудинское лесничество
Каменское участковое лесничество
Каменская дача



Нижнеудинское лесничество
Каменское участковое лесничество
Технический участок 3

Линия обводки с листом 8

Условные обозначения:

Образуемые и (или) изменяемые земельные участки:

- земельный участок образуемый
- / поворотная точка образуемого земельного участка, номер поворотной точки образуемого земельного участка
- :1132:ЗУ1 условный номер образуемого земельного участка
- 1 порядковый номер образуемого земельного участка

- границы земельных участков в границах зоны планируемого размещения линейного объекта
- граница дачи

**Проект межевания территории
Приложение к чертежу межевания территории
Каталог координат**

Каталог координат поворотных точек образуемого земельного участка

№	X	Y	№	X	Y	№	X	Y	№	X	Y	№	X	Y
1 (1)			66	672692.91	2175833.35	140	673357.96	2173873.48	206	673881.00	2181565.39	195	673672.86	2180387.89
1	673919.82	2181646.81	67	672677.08	2175960.15	141	673422.93	2173804.62	207	673880.34	2181569.34	194	673804.25	2181402.52
2	673920.86	2181649.60	68	672672.04	2176016.24	142	673483.88	2173738.10	208	673874.41	2181568.43	255	673815.98	2181460.05
3	673916.70	2181649.84	69	672658.88	2176174.25	143	673551.39	2173667.62	209	673875.07	2181564.48	256	673813.85	2181454.77
4	673911.80	2181650.02	70	672660.81	2176199.02	144	673592.22	2173625.90	206	673881.00	2181565.39	257	673800.71	2181418.67
5	673916.00	2181648.32	71	672662.38	2176292.28	145	673600.80	2173613.73				258	673791.31	2181385.21
6	673919.55	2181646.87	72	672665.94	2176367.38	146	673610.06	2173605.51	210	673887.50	2181606.73	259	673785.26	2181357.73
1	673919.82	2181646.81	73	672674.23	2176488.70	147	673664.13	2173549.94	211	673887.25	2181607.70	260	673780.03	2181309.11
1 (2)			74	672686.06	2176604.02	148	673740.50	2173468.02	212	673886.28	2181607.44	261	673775.74	2181255.30
7	673883.97	2181628.76	75	672706.87	2176805.13	149	673774.21	2173432.07	213	673886.54	2181606.48	262	673768.62	2181207.99
8	673882.80	2181629.76	76	672709.06	2176841.20	150	673786.50	2173445.10	210	673887.50	2181606.73	263	673761.27	2181148.23
9	673881.38	2181629.40	77	672715.22	2176922.93	33	673795.20	2173453.54	2 (5)			264	673740.54	2181000.88
10	673881.18	2181628.87	78	672725.84	2176991.99	2 (4)			214	673891.99	2181658.07	265	673725.78	2180900.02
7	673883.97	2181628.76	79	672734.79	2177020.10	151	673948.69	2179376.11	15	673911.79	2181650.02	266	673715.43	2180830.87
2 (1)			80	672744.58	2177044.31	152	673924.37	2179460.09	3	673916.70	2181649.84	267	673707.85	2180740.83
11	674070.49	2173171.68	81	672764.43	2177083.67	153	673842.94	2179742.71	216	673920.86	2181649.61	268	673702.27	2180681.84
12	674073.57	2173167.92	82	672822.58	2177184.96	154	673759.90	2180007.59	217	673922.87	2181655.04	269	673692.46	2180606.07
13	674084.80	2173144.68	83	672945.38	2177382.03	155	673704.17	2180201.91	218	673907.80	2181666.55	270	673684.90	2180539.86
14	674121.07	2173072.60	84	673028.49	2177516.38	156	673695.84	2180242.65	219	673897.13	2181671.91	271	673677.51	2180483.55
15	674145.19	2173044.24	85	673112.57	2177654.55	157	673692.08	2180273.01	214	673891.99	2181658.07	272	673670.00	2180411.89
16	674198.81	2172986.51	86	673235.68	2177859.64	158	673690.84	2180310.36	3 (1)			273	673664.06	2180350.35
17	674212.25	2172974.63	87	673396.49	2178116.35	159	673693.94	2180347.67	220	672629.54	2176165.08	274	673660.80	2180311.10
18	674275.19	2172933.95	88	673452.12	2178208.25	160	673699.84	2180408.89	221	672642.16	2176013.66	275	673662.14	2180270.67
19	674312.96	2172903.93	89	673515.70	2178313.23	161	673707.31	2180480.03	222	672647.24	2175956.95	253	673664.02	2180255.48
20	674314.98	2172910.14	90	673568.95	2178399.82	162	673714.68	2180536.20	223	672663.09	2175830.07	4 (1)		
21	674260.36	2172962.40	91	673663.04	2178555.25	163	673722.24	2180602.45	224	672679.70	2175655.18	276	673910.50	2181621.66
22	674223.87	2173003.62	92	673775.21	2178737.77	164	673732.09	2180678.50	225	672691.16	2175544.46	277	673919.82	2181646.80
23	674167.61	2173064.18	93	673882.10	2178911.35	165	673737.73	2180738.15	226	672714.38	2175300.31	6	673919.55	2181646.87
24	674141.41	2173095.00	94	673949.05	2179022.44	166	673745.25	2180827.39	122	672721.17	2175306.49	278	673892.00	2181658.05
25	674112.76	2173124.78	95	673967.32	2179058.71	167	673755.46	2180895.62	121	672643.45	2176023.21	279	673881.38	2181629.41
26	674073.52	2173168.55	96	673982.18	2179097.93	168	673770.24	2180996.62	227	672641.34	2176304.89	8	673882.80	2181629.76
11	674070.49	2173171.68	97	673988.05	2179125.51	169	673791.01	2181144.31	228	672631.21	2176181.12	188	673893.37	2181620.78
2 (2)			98	673989.97	2179147.17	170	673798.34	2181203.93	220	672629.54	2176165.08	276	673910.50	2181621.66
27	673890.58	2173311.68	99	673941.66	2179075.66	171	673805.56	2181251.86	3 (2)			5 (1)		
28	673860.71	2173346.50	100	673939.82	2179070.81	172	673809.91	2181306.31	229	672679.31	2176845.81	280	674732.46	2173010.52
29	673809.38	2173399.76	101	673936.19	2179063.60	173	673814.92	2181352.89	230	672681.50	2176844.32	281	674995.50	2173270.69
30	673790.63	2173414.56	102	673927.93	2179042.49	174	673820.43	2181377.93	231	672679.04	2176807.24	282	675139.80	2173414.87
31	673818.58	2173384.75	103	673413.74	2178202.77	175	673829.29	2181409.47	232	672669.79	2176667.95	283	675135.89	2173417.69
32	673873.55	2173330.32	104	673370.95	2178132.09	176	673841.87	2181444.01	117	672675.80	2176736.38	284	675119.82	2173433.25
27	673890.58	2173311.68	105	673348.98	2178097.01	177	673859.00	2181486.45	116	672689.98	2176942.08	285	675116.88	2173434.40
2 (3)			106	673336.74	2178077.03	178	673881.91	2181544.49	115	672713.63	2177043.41	286	674974.34	2173291.97
33	673795.20	2173453.54	107	673091.42	2177677.61	179	673891.35	2181570.00	233	672735.15	2177092.24	287	674711.76	2173032.24
34	673762.42	2173488.50	108	673086.89	2177670.07	180	673891.36	2181570.70	234	672717.24	2177056.71	288	674689.01	2172919.59
35	673685.85	2173570.64	109	673002.91	2177532.06	181	673891.62	2181570.71	235	672706.55	2177030.30	289	674475.25	2172820.87
36	673630.80	2173627.21	110	672919.90	2177397.85	182	673892.01	2181571.75	236	672696.54	2176998.87	290	674449.34	2172769.92
37	673623.32	2173633.85	111	672898.10	2177362.86	183	673891.19	2181571.76	237	672685.40	2176926.35	291	674446.99	2172769.47
38	673615.34	2173645.16	112	672776.02	2177164.10	184	673891.19	2181572.76	229	672679.31	2176845.81	292	674377.25	2172845.11
39	673572.95	2173688.48	113	672738.01	2177097.91	185	673892.19	2181572.76	3 (3)			293	674323.32	2172901.73
40	673505.78	2173758.62	114	672735.15	2177092.23	186	673892.20	2181572.24	238	672898.09	2177362.86	294	674319.64	2172897.63
41	673444.89	2173825.04	115	672713.63	2177043.41	187	673910.50	2181621.64	239	672796.84	2177200.36	295	674460.99	2172748.55
42	673379.74	2173894.10	116	672689.98	2176942.08	188	673893.37	2181620.78	240	672767.01	2177164.09	296	674469.99	2172744.34
43	673307.95	2173969.09	117	672675.80	2176736.38	189	673883.98	2181628.76	238	672898.09	2177362.86	297	674499.33	2172802.05
44	673214.30	2174066.61	118	672669.80	2176667.95	190	673881.18	2181628.86	3 (4)			298	674608.99	2172897.21
45	673148.19	2174133.54	119	672664.25	2176584.46	191	673853.89	2181555.23	241	673348.97	2178097.01	280	674732.46	2173010.52
46	673073.39	2174205.86	120	672641.35	2176304.89	192	673831.14	2181497.57	242	673210.10	2177875.32	6 (1)		
47	673024.03	2174258.22	121	672643.45	2176023.21	193	673815.99	2181460.06	243	673091.41	2177677.60	20	674314.98	2172910.14
48	672980.32	2174306.41	122	672721.17	2175306.49	194	673804.25	2181402.52	106	673367.74	2178077.03	19	674312.96	2172903.93
49	672932.39	2174375.67	123	672714.38	2175300.30	195	673672.86	2180387.89	241	673348.97	2178097.01	18	674275.19	2172933.95
50	672927.57	2174385.46	124	672715.29	2175290.76	196	673668.92	2180257.24	3 (5)			17	674212.25	2172974.63
51	672918.27	2174424.43	125	672722.88	2175206.73	197	673687.18	2180183.97	244	673936.19	2179063.61	16	674198.81	2172986.51
52	672911.65	2174447.88	126	672737.46	2175074.70	151	673948.69	2179376.11	245	673922.77	2179036.96	299	674201.65	2172983.46
53	672879.71	2174535.97	127	672750.90	2174928.55				246	673856.48	2178926.95	300	674238.72	2172941.58
54	672868.18	2174566.32	128	672763.68	2174802.89	198	673857.45	2181558.66	247	673749.65	2178753.49	301	674297.61	2172885.24
55	672845.21	2174627.91	129	672776.21	2174710.59	199	673857.45	2181559.66	248	673637.42	2178705.87	302	674355.35	2172824.60
56	672827.64	2174668.64	130	672789.54	2174666.14	200	673856.45	2181559.66	249	673543.35	2178415.44	303	674436.19	2172736.87
57	672816.34	2174681.20	131	672796.60	2174658.29	201	673856.45	2181558.66	250	673490.10	2178328.85	304	674469.42	2172743.22

Проект межевания территории
Приложение к чертежу межевания территории
Каталог координат



Лист 11 из 11



Каталог координат поворотных точек образуемого земельного участка

№	X	Y	№	X	Y	№	X	Y	№	X	Y	№	X	Y
150	673786.50	2173445.10	6 (3)			332	672679.12	2176843.24	346	673954.59	2179237.54	362	675116.88	2173434.41
149	673774.21	2173432.07	120	672641.35	2176304.89	333	672676.97	2176807.59	347	673959.80	2179199.89	284	675119.82	2173433.25
30	673790.63	2173414.56	119	672664.25	2176584.46	334	672656.22	2176607.10	348	673960.79	2179157.87	283	675135.89	2173417.69
29	673809.38	2173399.76	118	672669.80	2176667.95	335	672644.33	2176491.26	349	673958.33	2179129.97	363	675139.81	2173414.88
28	673860.71	2173346.50	321	672641.08	2176340.88	336	672635.98	2176369.12	326	673953.78	2179108.57	364	675217.70	2173492.72
27	673890.58	2173311.68	120	672641.35	2176304.89	337	672632.40	2176293.24	325	673966.00	2179139.81	350	675349.35	2173621.53
308	673908.49	2173292.08	6 (4)			338	672630.83	2176200.44	324	673960.68	2179250.67			
309	673938.72	2173261.26	151	673948.69	2179376.11	339	672628.78	2176174.17	323	673937.96	2179347.62			
310	673976.65	2173224.69	197	673687.18	2180183.97	220	672629.54	2176165.08	322	673689.99	2180172.67			
311	674012.13	2173188.82	322	673689.99	2180172.67	228	672631.21	2176181.12	254	673687.17	2180183.97			
312	674051.56	2173148.09	323	673937.96	2179347.62	227	672641.34	2176304.89	253	673664.02	2180255.48			
313	674090.78	2173104.36	324	673960.68	2179250.67	321	672641.08	2176340.88	8 (1)					
314	674119.15	2173074.86	325	673966.00	2179139.81	232	672669.79	2176667.95	350	675349.35	2173621.53			
14	674121.07	2173072.60	326	673953.78	2179108.57	231	672679.04	2176807.24	351	675426.60	2173695.31			
13	674084.80	2173144.68	327	673953.32	2179106.41	230	672681.50	2176844.32	352	675517.85	2173791.29			
12	674073.57	2173167.92	99	673941.66	2179075.66	229	672679.31	2176845.81	353	675517.35	2173793.86			
11	674070.49	2173171.68	98	673989.97	2179147.17	7 (2)			354	675516.04	2173807.57			
315	674033.52	2173209.86	328	673990.83	2179156.91	253	673664.02	2180255.48	355	675509.63	2173814.33			
316	673997.73	2173246.05	329	673989.76	2179202.31	340	673666.22	2180237.79	356	675507.33	2173816.13			
317	673959.84	2173282.56	330	673984.11	2179243.00	341	673675.01	2180194.77	357	675503.35	2173818.99			
318	673930.27	2173312.70	331	673971.34	2179297.93	342	673731.16	2179998.97	358	675499.30	2173815.32			
319	673895.19	2173351.10	151	673948.69	2179376.11	343	673814.20	2179734.07	359	675405.36	2173716.51			
320	673840.08	2173405.67	7 (1)			344	673895.55	2179451.77	360	675328.56	2173643.16			
33	673795.20	2173453.54	229	672679.31	2176845.81	345	673942.30	2179290.35	361	675196.60	2173514.06			

Условные обозначения:

Образуемые и (или) изменяемые земельные участки:

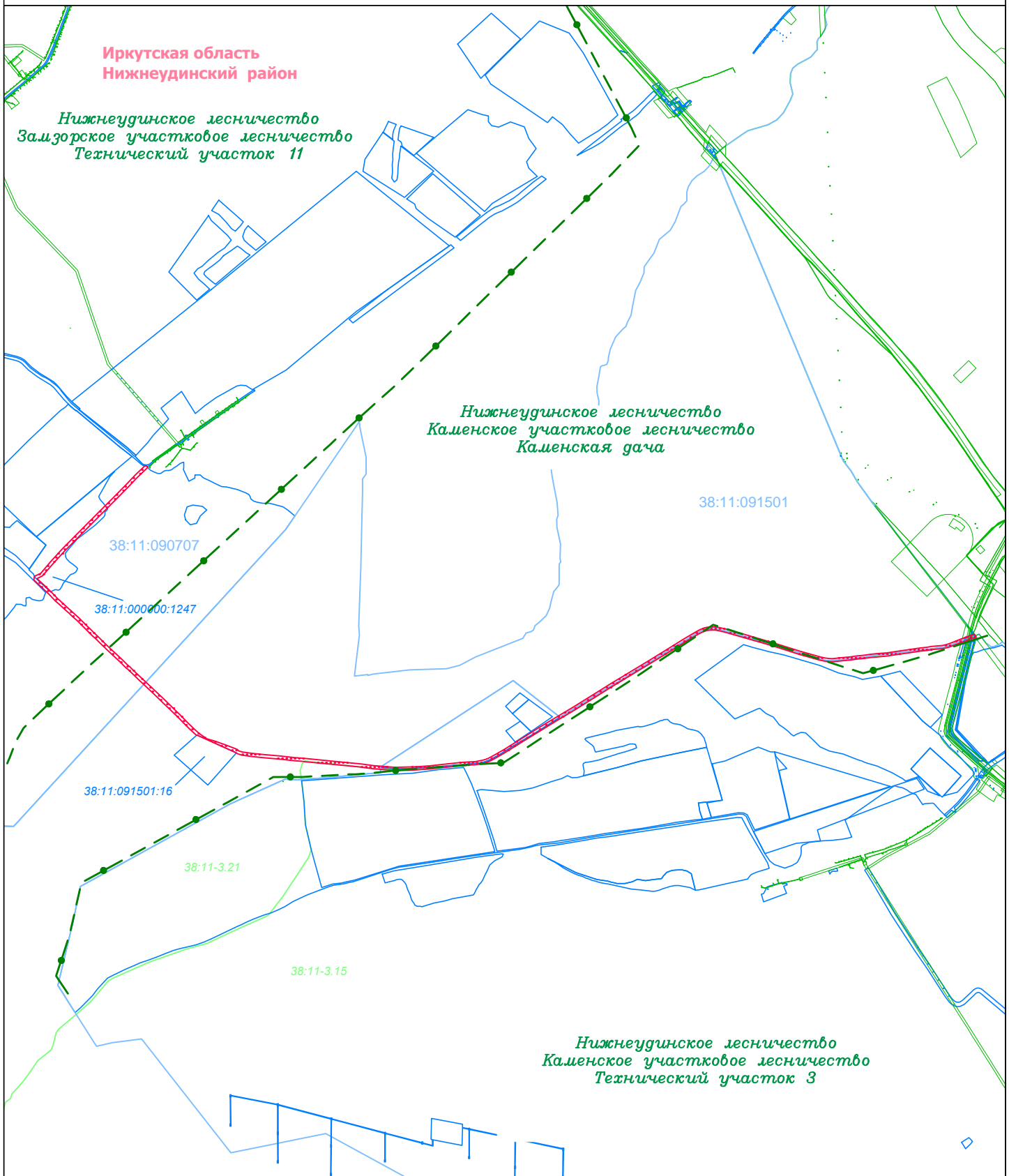
-  земельный участок образуемый
-  / поворотная точка образуемого земельного участка, номер поворотной точки образуемого земельного участка
- :1132:3У1** условный номер образуемого земельного участка
- 1** порядковый номер образуемого земельного участка

-  границы земельных участков в границах зоны планируемого размещения линейного объекта
-  граница дачи


Проект межевания территории
Чертеж обоснования проекта межевания территории


М 1:50000


Лист 1 из 1



Условные обозначения:


 граница территории, в отношении которой утверждается проект межевания территории

 38:00-6.719 зона с особыми условиями использования территории

 38:11-3.21 граница муниципального образования

 граница дачи

Земельные участки, учтённые в Едином государственном реестре недвижимости:

 38:11:000000:1247 граница существующего земельного участка, его кадастровый номер

38:11:101001 номер кадастрового квартала

Проект межевания территории
 Чертеж обоснования проекта межевания территории.
 Схема расположения листов чертежа лесного участка

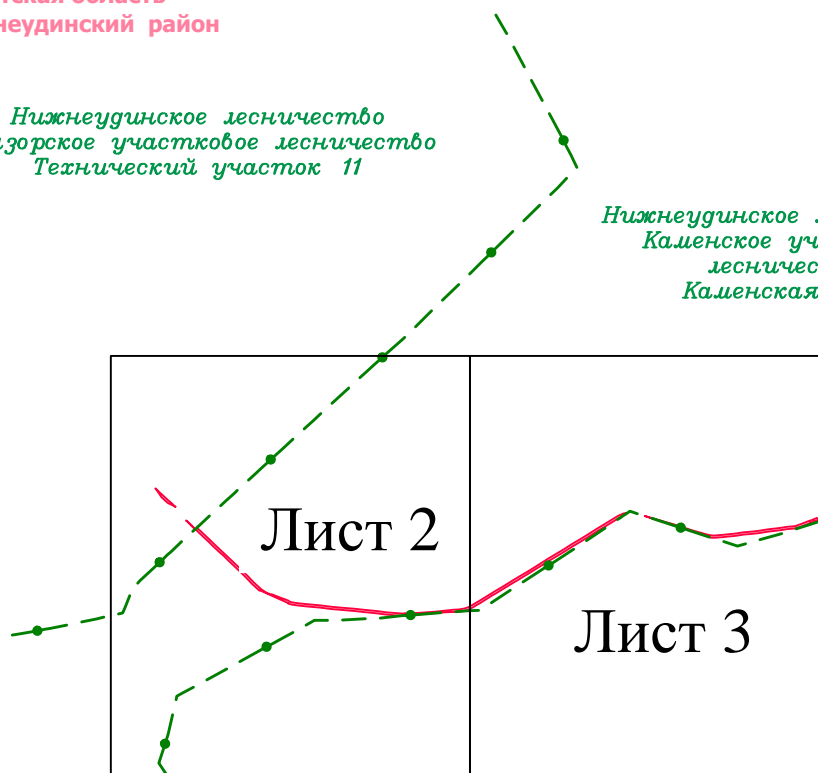
М 1:100000

Лист 1 из 4

Иркутская область
 Нижнеудинский район

Нижнеудинское лесничество
 Замзорское участковое лесничество
 Технический участок 11

Нижнеудинское лесничество
 Каменское участковое
 лесничество
 Каменская дача



Нижнеудинское лесничество
 Каменское участковое
 лесничество
 Технический участок 3

Условные обозначения:

- граница лесного участка
- o 1 поворотная точка, её номер
- - - - - линия привязки
- - - - - L вырубki (согласно выписке из глр)

87

номер лесного квартала

17

номер лесотаксационного выдела

A

11

V

12

муниципальный район в соответствии с представленной экспликацией

номер лесничества в соответствии с представленной экспликацией

номер участкового лесничества в соответствии с представленной экспликацией

номер лесной дачи в соответствии с представленной экспликацией

—•—•—•— граница дачи

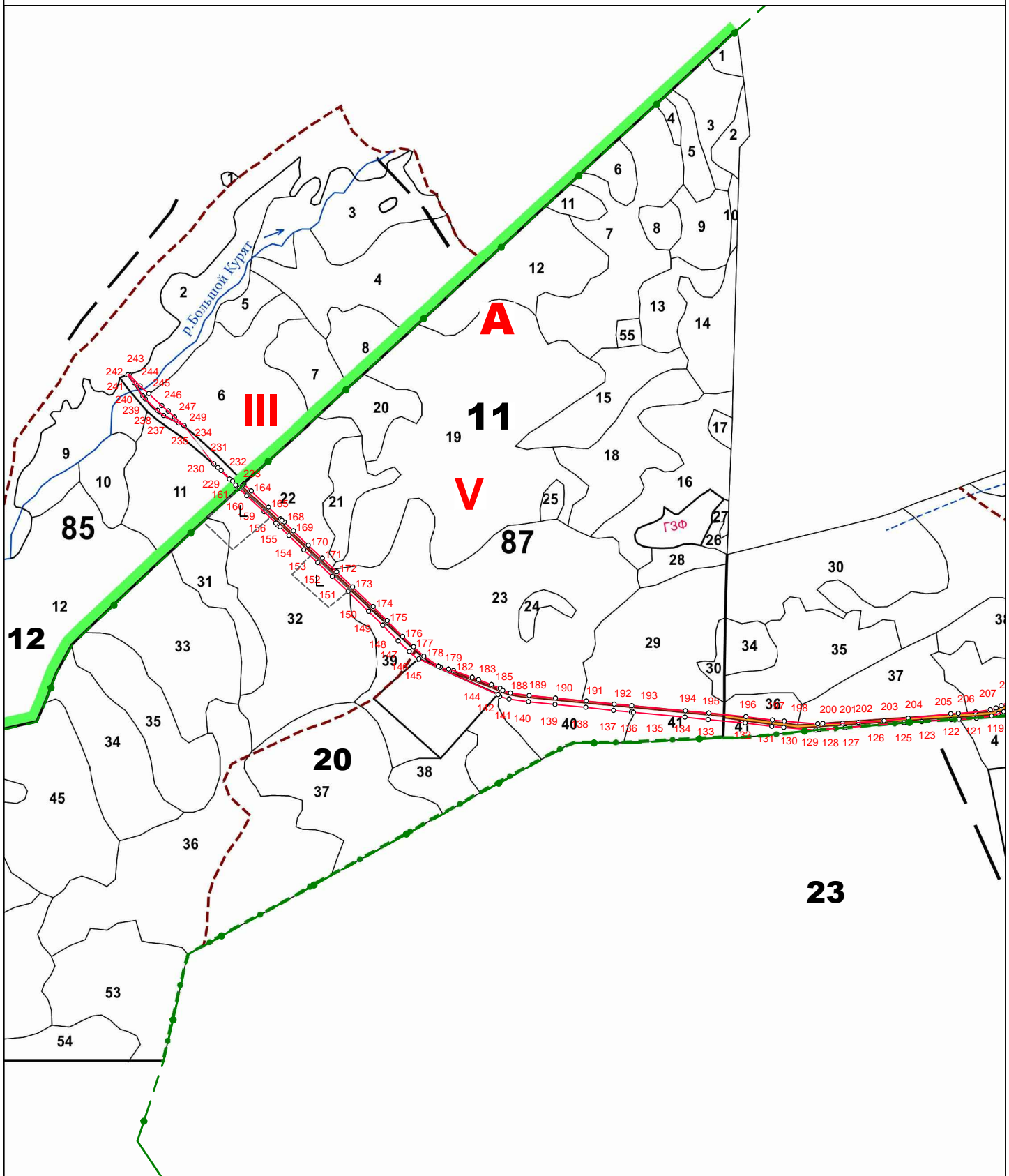
Экспликация:

A	Нижнеудинский район
11	Нижнеудинское лесничество
III	Замзорское участковое лесничество
V	Каменское участковое лесничество
12	Тех. участок № 11 (совхоз "Уковский")
20	Каменская дача
23	Технический участок № 3 (колхоз им. 23-го Партсъезда)

Проект межевания территории
 Чертеж обоснования проекта межевания территории.
 Чертежа лесного участка

М 1:25000

Лист 2 из 4



Условные обозначения:

- граница лесного участка
- o 1 поворотная точка, её номер
- - - линия привязки
- - - L вырубки (согласно выписке из глр)

87

номер лесного квартала

17

номер лесотаксационного выдела

A
11
V
12

муниципальный район в соответствии с представленной экспликацией

номер лесничества в соответствии с представленной экспликацией

номер участкового лесничества в соответствии с представленной экспликацией
 номер лесной дачи в соответствии с представленной экспликацией

--- граница дачи

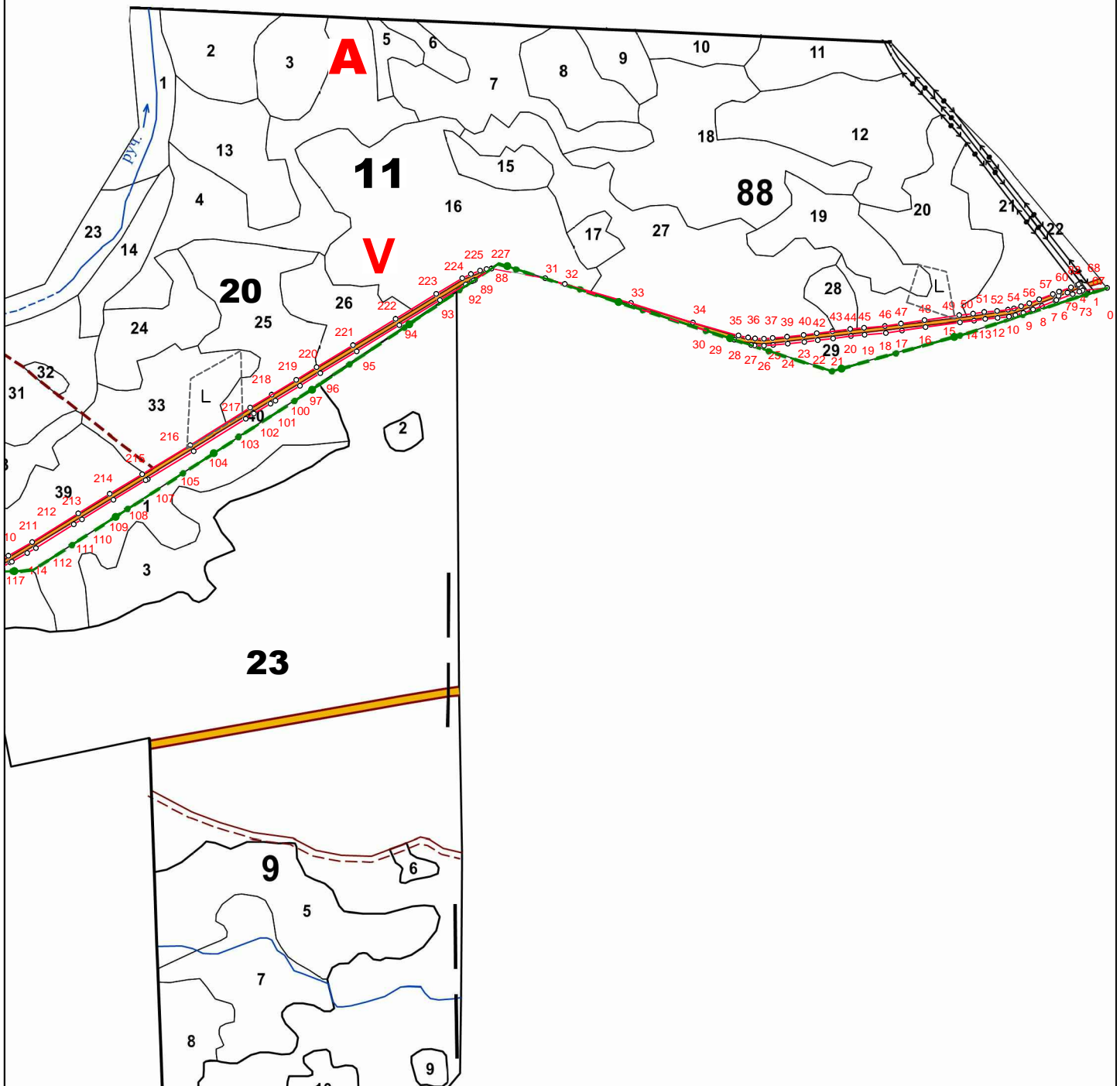
Экспликация:

A	Нижнеудинский район
11	Нижнеудинское лесничество
III	Замзорское участковое лесничество
V	Каменское участковое лесничество
12	Тех. участок № 11 (совхоз "Уковский")
20	Каменная дача
23	Технический участок № 3 (колхоз им. 23-го Партсъезда)

Проект межевания территории
 Чертеж обоснования проекта межевания территории.
 Чертежа лесного участка

М 1:25000

Лист 3 из 4



Условные обозначения:

- граница лесного участка
- 1 поворотная точка, её номер
- линия привязки
- вырубки (согласно выписке из глр)
- 87** номер лесного квартала
- 17 номер лесотаксационного выдела

- A** муниципальный район в соответствии с представленной экспликацией
- 11** номер лесничества в соответствии с представленной экспликацией
- V** номер участкового лесничества в соответствии с представленной экспликацией
- 12** номер лесной дачи в соответствии с представленной экспликацией
- граница дачи

Экспликация:

A	Нижнеудинский район
11	Нижнеудинское лесничество
III	Замзорское участковое лесничество
V	Каменское участковое лесничество
12	Тех. участок № 11 (совхоз "Уковский")
20	Каменная дача
23	Технический участок № 3 (колхоз им. 23-го Партсъезда)





**Проект межевания территории
Чертеж обоснования проекта межевания территории.
Приложение к чертежу лесного участка**

М 1:25000


Лист 4 из 4

Геоданные:								
№№ точек	Румбы линий, °'	Длина линий, м	№№ точек	Румбы линий, °'	Длина линий, м	№№ точек	Румбы линий, °'	Длина линий, м
0-1 (привязка) кв. столб 88	ЮЗ 84° 16' 27"	105.04	83-80	ЮВ 80° 30' 51"	4.00	167-168	ЮВ 54° 47' 40"	13.84
1-2	ЮЗ 69° 41' 20"	14.78	4-84 (привязка)	СЗ 73° 59' 38"	22.01	168-169	ЮВ 45° 37' 18"	60.61
2-3	ЮЗ 69° 39' 17"	30.55	84-85	ЮЗ 15° 0' 18"	1.00	169-170	ЮВ 46° 14' 21"	97.12
3-4	ЮЗ 70° 1' 1"	0.59	85-86	СЗ 74° 50' 45"	0.99	170-171	ЮВ 47° 29' 14"	90.11
4-5	ЮЗ 69° 39' 48"	78.52	86-87	СВ 14° 35' 48"	0.99	171-172	ЮВ 46° 40' 8"	94.94
5-6	ЮЗ 68° 28' 5"	61.99	87-84	ЮВ 75° 32' 51"	1.00	172-173	ЮВ 46° 14' 56"	103.81
6-7	ЮЗ 68° 0' 24"	40.45	31-88 (привязка)	СЗ 79° 46' 44"	232.63	173-174	ЮВ 46° 9' 35"	135.21
7-8	ЮЗ 67° 58' 29"	5.71	88-89	ЮЗ 55° 57' 30"	86.30	174-175	ЮВ 45° 21' 11"	94.08
8-9	ЮЗ 69° 59' 57"	38.42	89-90	ЮЗ 69° 13' 27"	5.19	175-176	ЮВ 44° 2' 3"	104.04
9-10	ЮЗ 74° 18' 30"	34.76	90-91	ЮЗ 63° 14' 39"	8.06	176-177	ЮВ 46° 41' 22"	71.96
10-11	ЮЗ 77° 35' 2"	28.14	91-92	ЮЗ 63° 16' 18"	29.84	177-178	ЮВ 47° 47' 27"	65.06
11-12	ЮЗ 83° 51' 37"	48.90	92-93	ЮЗ 58° 55' 39"	128.44	178-179	ЮВ 55° 18' 56"	84.23
12-13	ЮЗ 85° 26' 30"	53.98	93-94	ЮЗ 58° 22' 19"	203.72	179-180	ЮВ 63° 47' 14"	10.91
13-14	ЮЗ 81° 26' 29"	47.84	94-95	ЮЗ 58° 25' 37"	214.35	180-181	ЮВ 76° 34' 40"	40.06
14-15	ЮЗ 82° 59' 18"	60.21	95-96	ЮЗ 58° 49' 0"	181.68	181-182	ЮВ 74° 14' 8"	24.37
15-16	ЮЗ 81° 59' 31"	148.80	96-97	ЮЗ 58° 24' 35"	101.65	182-183	ЮВ 70° 4' 13"	93.70
16-17	ЮЗ 81° 40' 28"	101.93	97-98	ЮЗ 58° 47' 41"	122.83	183-184	ЮВ 69° 11' 53"	32.47
17-18	ЮЗ 81° 29' 15"	69.92	98-99	ЮЗ 58° 48' 30"	24.56	184-185	ЮВ 69° 32' 49"	65.73
18-19	ЮЗ 85° 11' 16"	90.36	99-100	Ю 0° 0' 0"	0.01	185-186	ЮВ 66° 39' 57"	44.36
19-20	ЮЗ 84° 35' 47"	59.25	100-101	ЮЗ 58° 48' 33"	82.62	186-187	ЮВ 48° 1' 22"	16.90
20-21	ЮЗ 82° 37' 22"	76.40	101-102	ЮЗ 57° 56' 30"	41.39	187-188	ЮВ 73° 19' 22"	37.32
21-22	ЮЗ 83° 29' 10"	66.64	102-103	Ю 0° 0' 0"	0.01	188-189	ЮВ 82° 16' 3"	90.30
22-23	ЮЗ 82° 31' 24"	56.79	103-104	ЮЗ 57° 56' 11"	261.59	189-190	ЮВ 84° 11' 26"	125.67
23-24	ЮЗ 84° 1' 2"	72.05	104-105	ЮЗ 59° 1' 29"	230.60	190-191	ЮВ 84° 44' 32"	146.89
24-25	ЮЗ 84° 29' 12"	61.83	105-106	ЮЗ 45° 0' 0"	0.01	191-192	ЮВ 83° 42' 22"	132.81
25-26	ЮЗ 85° 15' 7"	39.39	106-107	ЮЗ 59° 1' 30"	8.78	192-193	ЮВ 84° 50' 18"	84.14
26-27	СЗ 88° 6' 6"	40.45	107-108	ЮЗ 58° 40' 45"	161.55	193-194	ЮВ 84° 33' 59"	255.04
27-28	СЗ 82° 56' 41"	15.31	108-109	ЮЗ 58° 15' 46"	157.81	194-195	ЮВ 84° 5' 26"	111.31
28-29	СЗ 72° 3' 42"	75.16	109-110	ЮЗ 58° 4' 32"	41.23	195-196	ЮВ 84° 34' 18"	176.00
29-30	С 0° 0' 0"	0.01	110-111	ЮЗ 58° 4' 17"	191.47	196-197	ЮВ 82° 53' 2"	127.78
30-31	СЗ 72° 3' 46"	849.13	111-112	ЮЗ 60° 8' 10"	41.81	197-198	ЮВ 84° 51' 56"	56.32
31-32	ЮВ 73° 50' 58"	87.43	112-113	ЮЗ 60° 7' 59"	76.33	198-199	ЮВ 85° 14' 21"	158.56
32-33	ЮВ 73° 55' 37"	294.12	113-114	ЮЗ 63° 16' 26"	6.36	199-200	СВ 85° 32' 41"	24.85
33-34	ЮВ 72° 35' 38"	277.59	114-115	В 0° 0' 0"	0.01	200-201	СВ 89° 2' 8"	93.27
34-35	ЮВ 73° 59' 51"	202.15	115-116	ЮЗ 63° 14' 53"	39.79	201-202	СВ 87° 17' 10"	75.18
35-36	ЮВ 78° 26' 39"	41.58	116-117	ЮЗ 67° 57' 48"	28.49	202-203	СВ 86° 5' 27"	121.60
36-37	ЮВ 82° 56' 24"	30.59	117-118	ЮЗ 72° 20' 3"	32.99	203-204	СВ 84° 8' 34"	115.93
37-38	ЮВ 88° 5' 55"	37.37	118-119	ЮЗ 81° 16' 1"	73.37	204-205	СВ 84° 5' 32"	202.18
38-39	СВ 85° 15' 1"	37.44	119-120	ЮЗ 85° 40' 33"	80.77	205-206	СВ 86° 31' 32"	36.14
39-40	СВ 84° 29' 43"	61.50	120-121	СЗ 34° 13' 48"	2.65	206-207	СВ 85° 41' 23"	81.96
40-41	СВ 84° 0' 20"	71.53	121-122	ЮЗ 86° 12' 16"	37.16	207-208	СВ 81° 15' 27"	69.87
41-42	СВ 82° 31' 30"	56.65	122-123	ЮЗ 86° 12' 2"	139.60	208-209	СВ 72° 20' 20"	29.50
42-43	СВ 83° 29' 24"	66.68	123-124	С 0° 0' 0"	0.01	209-210	СВ 67° 58' 58"	26.11
43-44	СВ 82° 37' 12"	76.69	124-125	ЮЗ 86° 11' 49"	83.67	210-211	СВ 63° 14' 14"	44.08
44-45	СВ 84° 35' 55"	59.92	125-126	ЮЗ 85° 19' 2"	280.51	211-212	СВ 60° 8' 24"	116.80
45-46	СВ 85° 11' 0"	89.56	126-127	Ю 0° 0' 0"	0.01	212-213	СВ 58° 4' 18"	232.20
46-47	СВ 81° 29' 22"	68.99	127-128	ЮЗ 85° 19' 16"	124.18	213-214	СВ 58° 15' 31"	157.98
47-48	СВ 81° 40' 29"	102.08	128-129	ЮЗ 84° 3' 22"	16.13	214-215	СВ 58° 40' 42"	161.74
48-49	СВ 81° 59' 41"	149.14	129-130	СЗ 85° 14' 9"	151.94	215-216	СВ 59° 1' 29"	239.20
49-50	СВ 82° 59' 27"	60.07	130-131	СЗ 84° 52' 52"	56.94	216-217	СВ 57° 56' 9"	302.92
50-51	СВ 81° 26' 1"	48.47	131-132	СЗ 82° 52' 46"	127.87	217-218	СВ 58° 48' 44"	107.43
51-52	СВ 85° 25' 56"	54.62	132-133	СЗ 84° 34' 29"	175.68	218-219	СВ 58° 47' 57"	122.73
52-53	СВ 83° 51' 40"	46.85	133-134	СЗ 84° 5' 26"	111.31	219-220	СВ 58° 24' 35"	101.65
53-54	СВ 77° 35' 24"	25.64	134-135	СЗ 84° 34' 2"	245.25	220-221	СВ 58° 48' 41"	181.69
54-55	СВ 74° 18' 33"	32.76	135-136	СЗ 84° 33' 25"	9.59	221-222	СВ 58° 25' 36"	214.23
55-56	СВ 69° 59' 15"	36.76	136-137	СЗ 84° 50' 20"	84.37	222-223	СВ 58° 22' 31"	203.85
56-57	СВ 68° 1' 11"	45.77	137-138	СЗ 83° 41' 54"	132.83	223-224	СВ 58° 55' 27"	129.70
57-58	СВ 68° 27' 34"	62.40	138-139	СЗ 84° 44' 45"	146.77	224-225	СВ 63° 15' 53"	40.61
58-59	СВ 69° 41' 35"	27.20	139-140	СЗ 84° 11' 34"	126.31	225-226	СВ 69° 14' 56"	41.94
59-60	СВ 89° 10' 54"	0.70	140-141	СЗ 82° 16' 9"	93.15	226-227	СВ 77° 59' 5"	28.20
60-61	СВ 2° 12' 9"	0.26	141-142	СЗ 73° 18' 24"	46.41	227-88	СВ 84° 56' 4"	21.74
61-62	СВ 69° 26' 38"	1.11	142-143	СЗ 48° 1' 59"	10.56	161-228 (привязка)	СЗ 46° 50' 24"	24.00
62-63	ЮВ 0° 41' 55"	0.82	143-144	СВ 41° 13' 53"	1.18	228-229	СЗ 46° 50' 40"	40.86
63-64	В 0° 0' 0"	1.00	144-145	СЗ 65° 42' 3"	412.08	229-230	СЗ 44° 43' 2"	77.36
64-65	С 0° 0' 0"	1.00	145-146	ЮЗ 48° 21' 59"	4.82	230-231	СЗ 47° 35' 4"	25.25
65-66	СЗ 88° 53' 54"	0.52	146-147	СЗ 47° 46' 38"	56.77	231-232	ЮВ 49° 22' 32"	45.88
66-67	СВ 69° 40' 23"	52.68	147-148	СЗ 46° 42' 0"	72.93	232-233	ЮВ 46° 3' 26"	73.97
67-68	СВ 69° 40' 26"	26.83	148-149	СЗ 44° 1' 47"	104.40	233-228	ЮВ 38° 17' 7"	23.89
68-69	СВ 69° 41' 25"	3.00	149-150	СЗ 45° 21' 50"	93.52	231-234 (привязка)	СЗ 37° 53' 20"	227.96
69-70	СВ 69° 41' 14"	5.79	150-151	СЗ 46° 9' 21"	134.96	234-235	СЗ 50° 40' 39"	4.86
70-71	ЮВ 37° 22' 17"	18.96	151-152	СЗ 46° 14' 36"	103.63	235-236	СЗ 64° 12' 33"	25.81
71-1	ЮВ 26° 40' 20"	11.94	152-153	СЗ 46° 39' 54"	94.67	236-237	СЗ 63° 17' 20"	80.69
5-72 (привязка)	СВ 53° 15' 50"	4.28	153-154	СЗ 47° 30' 7"	90.22	237-238	СЗ 49° 37' 9"	37.23
72-73	С 0° 0' 0"	1.00	154-155	СЗ 46° 13' 59"	97.60	238-239	СЗ 47° 6' 50"	78.79
73-74	В 0° 0' 0"	1.00	155-156	СЗ 45° 37' 4"	58.38	239-240	СЗ 41° 28' 28"	17.94
74-75	Ю 0° 0' 0"	1.00	156-157	СЗ 54° 48' 56"	14.89	240-241	СЗ 32° 52' 33"	74.94
75-72	З 0° 0' 0"	1.00	157-158	СЗ 41° 35' 42"	12.38	241-242	СЗ 38° 28' 41"	48.25
5-76 (привязка)	СВ 49° 32' 28"	7.86	158-159	СЗ 45° 47' 2"	77.53	242-243	СВ 71° 58' 52"	6.53
76-77	С 0° 0' 0"	1.00	159-160	СЗ 47° 0' 29"	112.00	243-244	ЮВ 43° 44' 6"	75.59
77-78	В 0° 0' 0"	1.00	160-161	СЗ 46° 50' 30"	49.28	244-245	ЮВ 48° 28' 59"	55.05
78-79	Ю 0° 0' 0"	1.00	161-162	СВ 46° 40' 27"	17.91	245-246	ЮВ 47° 6' 29"	82.66
79-76	З 0° 0' 0"	1.00	162-163	СВ 44° 7' 51"	12.12	246-247	ЮВ 49° 37' 56"	40.45
59-80 (привязка)	ЮЗ 3° 25' 50"	11.03	163-164	ЮВ 46° 50' 36"	47.92	247-248	ЮВ 46° 6' 29"	41.32
80-81	ЮЗ 8° 43' 28"	6.00	164-165	ЮВ 47° 0' 36"	112.29	248-249	ЮВ 48° 7' 25"	58.78
81-82	СЗ 80° 30' 51"	4.00	165-166	ЮВ 45° 46' 49"	78.93	249-234	ЮВ 45° 55' 48"	4.36
82-83	СВ 8° 43' 28"	6.00	166-167	ЮВ 41° 35' 44"	10.00			

Условные обозначения:

-  граница лесного участка
-  о 1 поворотная точка, её номер
-  линия привязки
-  вырубки (согласно выписке из глр)
- 87** номер лесного квартала
- 17** номер лесотаксационного выдела

A
11
V
12

- A** муниципальный район в соответствии с представленной экспликацией
- 11** номер лесничества в соответствии с представленной экспликацией
- V** номер участкового лесничества в соответствии с представленной экспликацией
- 12** номер лесной дачи в соответствии с представленной экспликацией
-  граница дачи

Экспликация:

A	Нижнеудинский район
11	